

ATLAS RÚIAN

obce Nová Ves



STATUTÁRNÍ MĚSTO LIBEREC

5 / 2024









OBSAH

A	Mapová část
B	Přehled částí obce
C	Abecední přehled ulic
D	Přehled objektů dle ulice
E	Přehled objektů dle části obce
F	Přehled objektů nezařazených do ulic
G	Přehled historických názvů současných ulic
H	Abecední přehled historických názvů ulic




A MAPOVÁ ČÁST

LEGENDA




DRUH A ZPŮSOB VYUŽITÍ POZEMKU DLE RÚIAN:

	Lesní pozemek
	Zahrada, ovocný sad, chmelnice, vinice, trvalý travní porost
	Orná půda
	Vodní plocha
	Zamokřená plocha
	Dráha
	Silnice, ostatní komunikace
	Ostatní plocha



ULICE A BUDOVY:

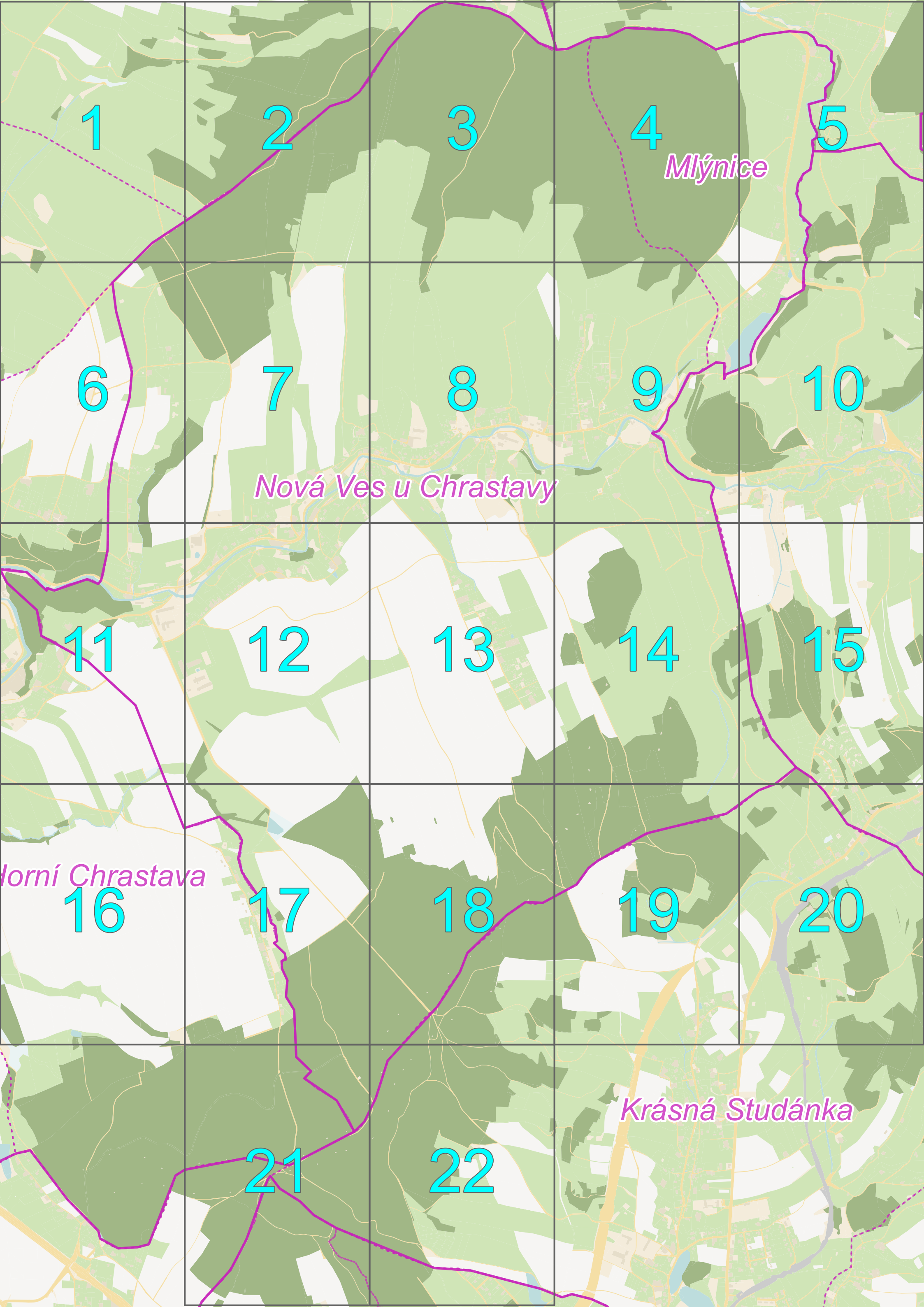
	Ulice s uvedením názvu
	Budova s číslem popisným a orientačním (popisné/orientační)
	Budova s číslem evidenčním

ÚZEMNÍ ČLENĚNÍ:

	Hranice katastrálního území
	Hranice území obce
	Hranice správního obvodu ORP
<i>Loukovičky</i>	Název katastrálního území (v mapě)
<i>Český Dub</i>	Název katastrálního území (v přehledu kladu mapových listů)

OSTATNÍ:

	Hranice mapového listu
	Číslo mapového listu



1

2

3

4

5

Mlýnice

6

7

8

9

10

Nová Ves u Chrastavy

11

12

13

14

15

Horní Chrastava

16

17

18

19

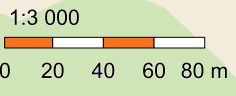
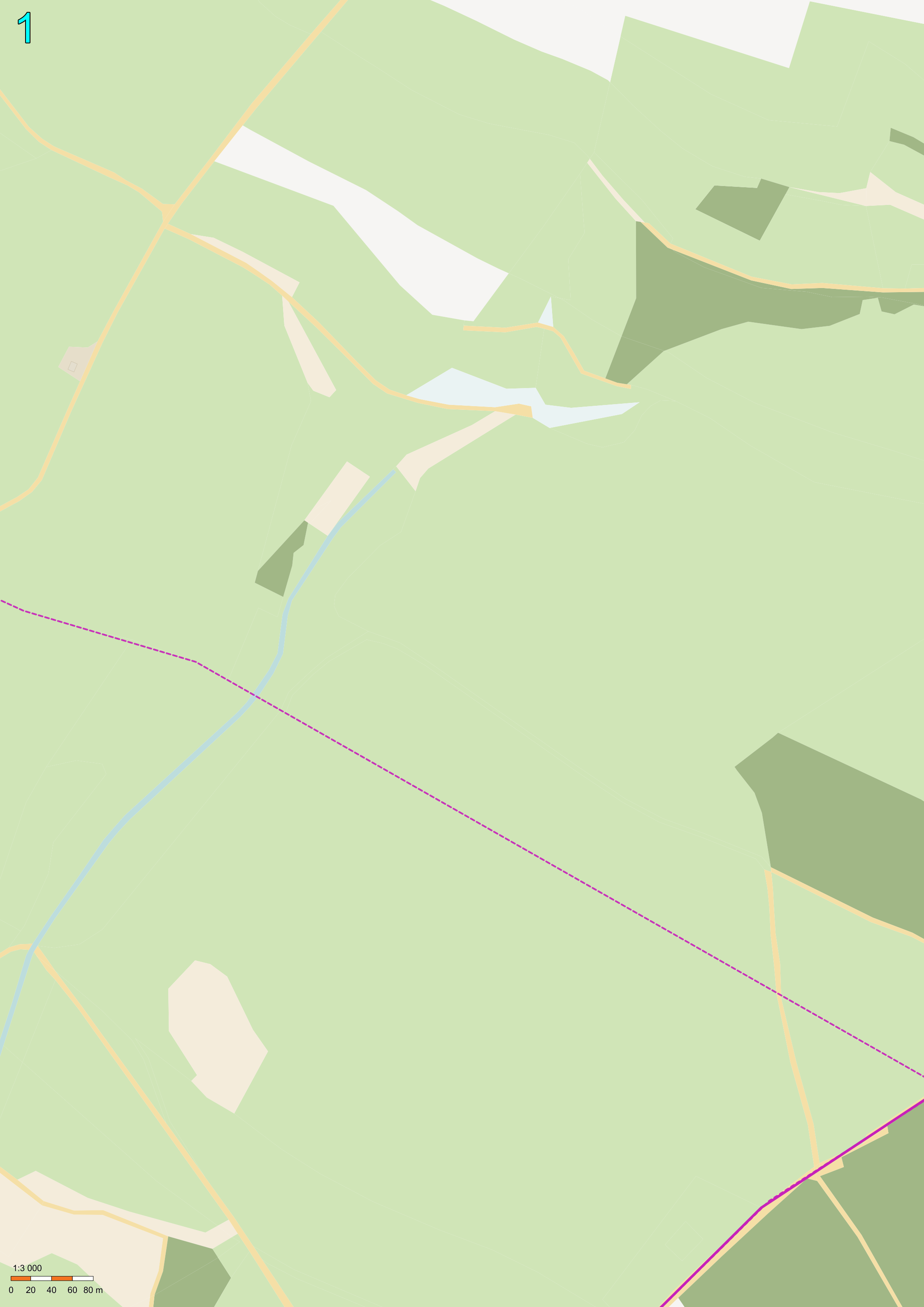
20

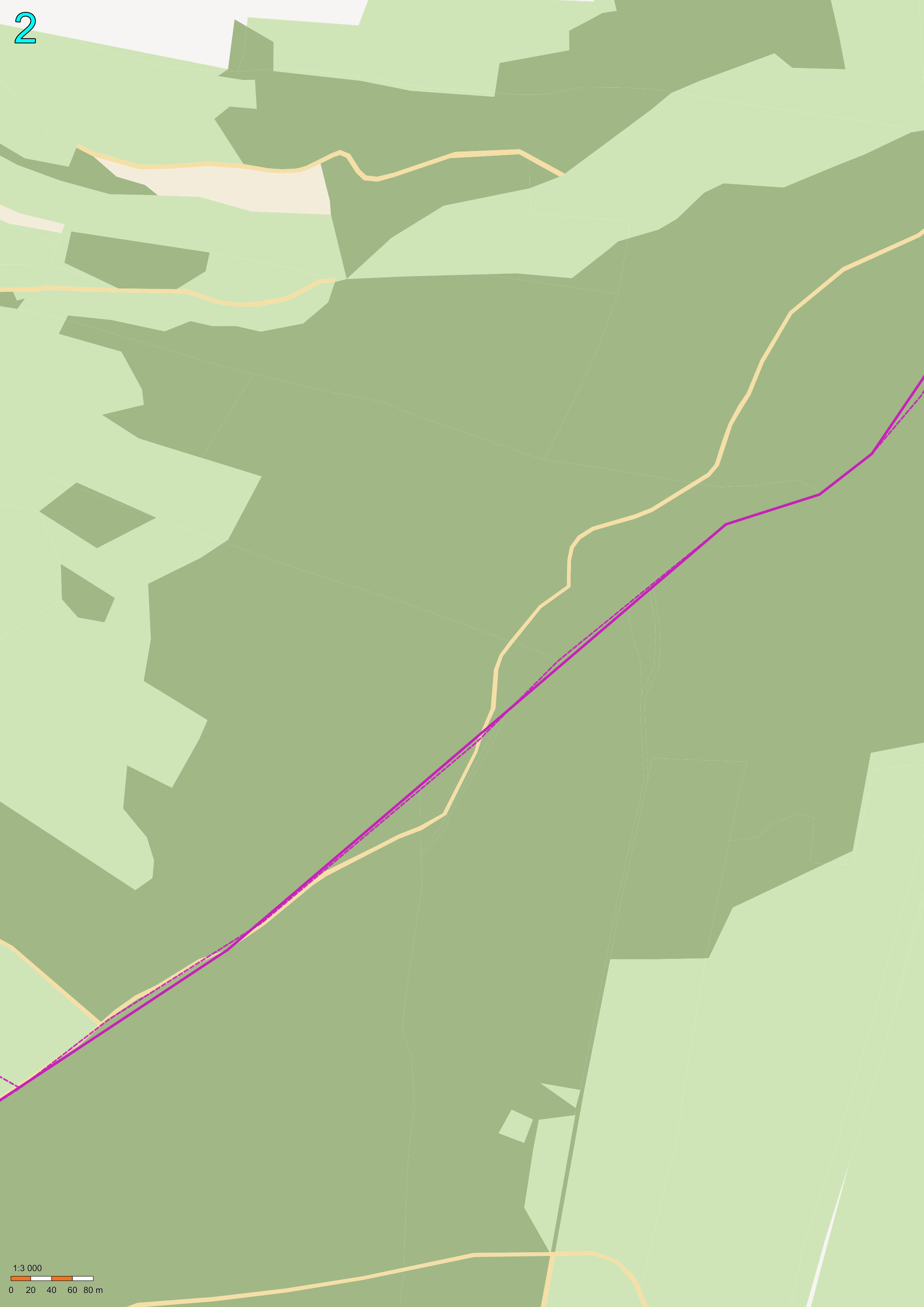
Krásná Studánka

21

22

1





3

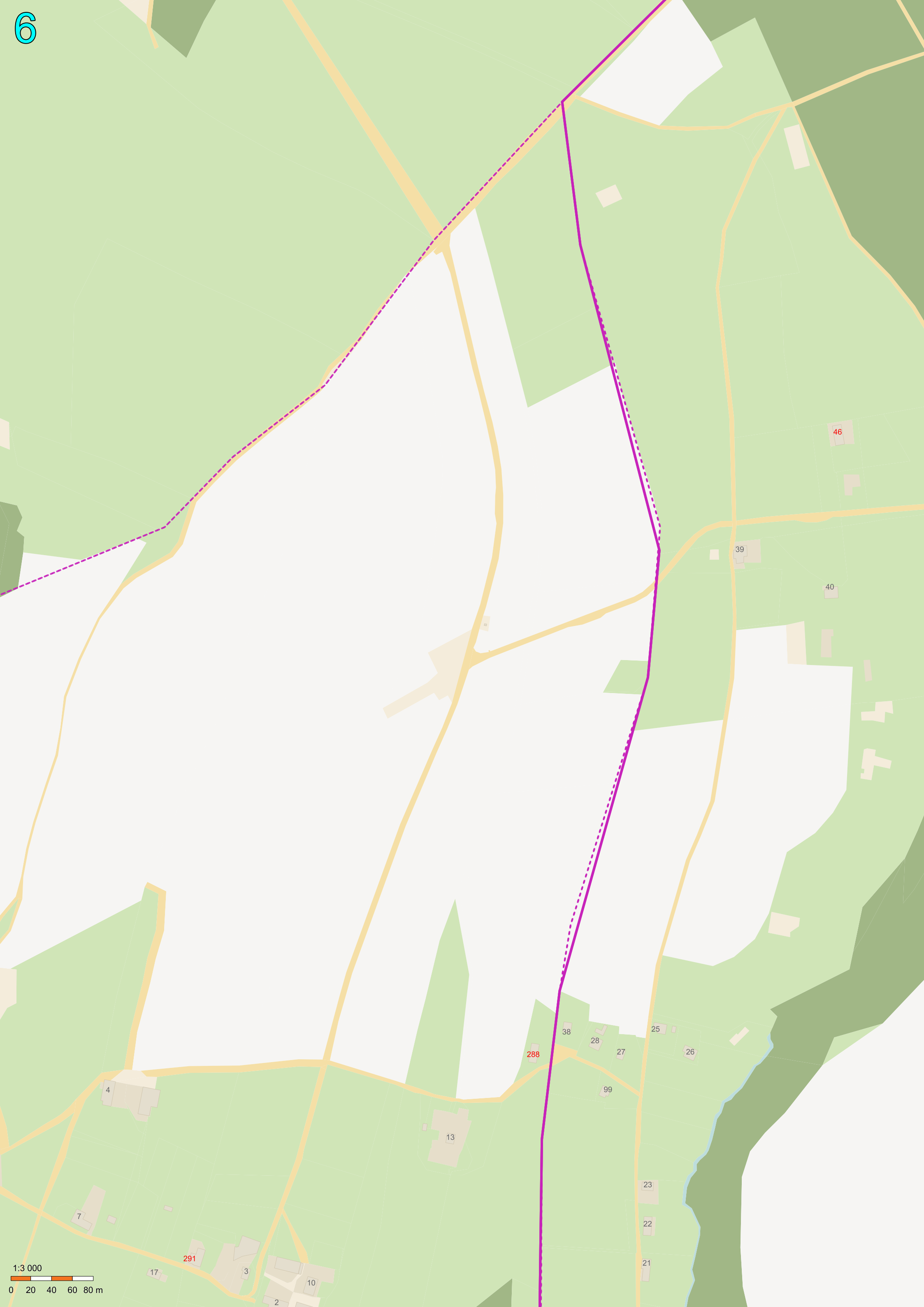


1:3 000
0 20 40 60 80 m



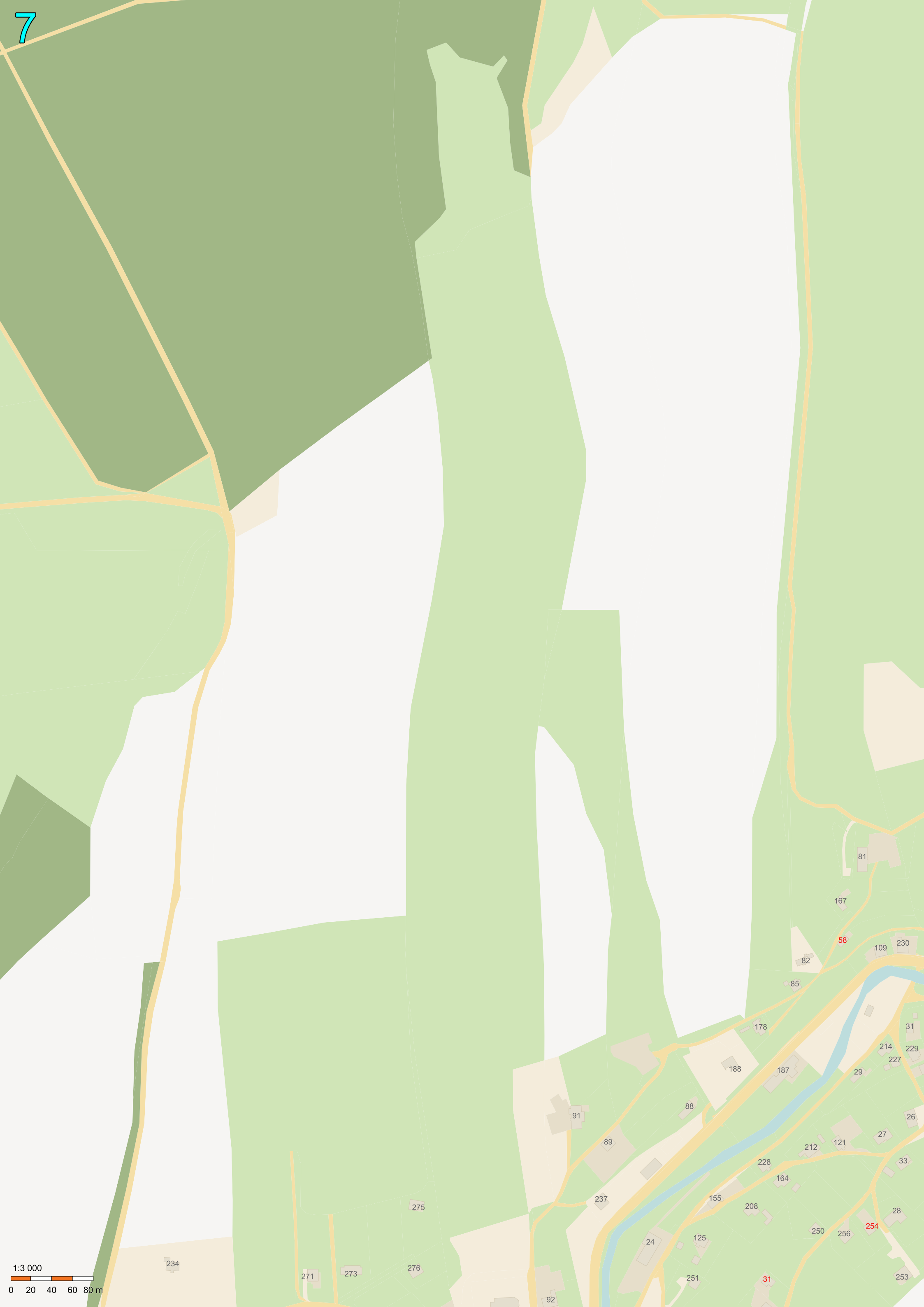
Mlýnice





1:3 000
0 20 40 60 80 m

7



1:3 000
0 20 40 60 80 m

234

271

273

276

275

91

89

237

24

125

251

88

188

155

208

31

228

164

212

121

250

256

178

85

82

167

58

109

230

81

31

214

229

227

29

26

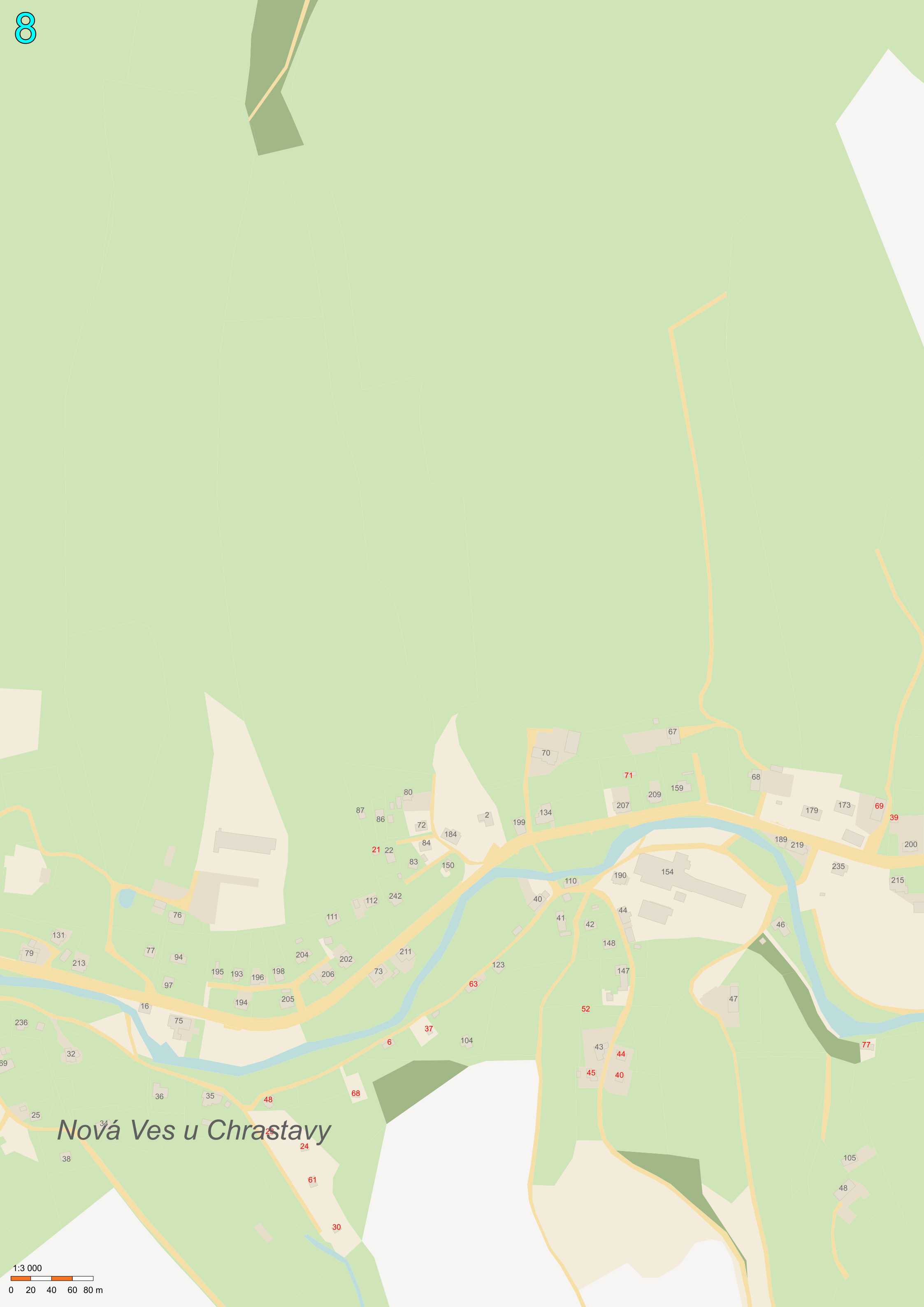
27

33

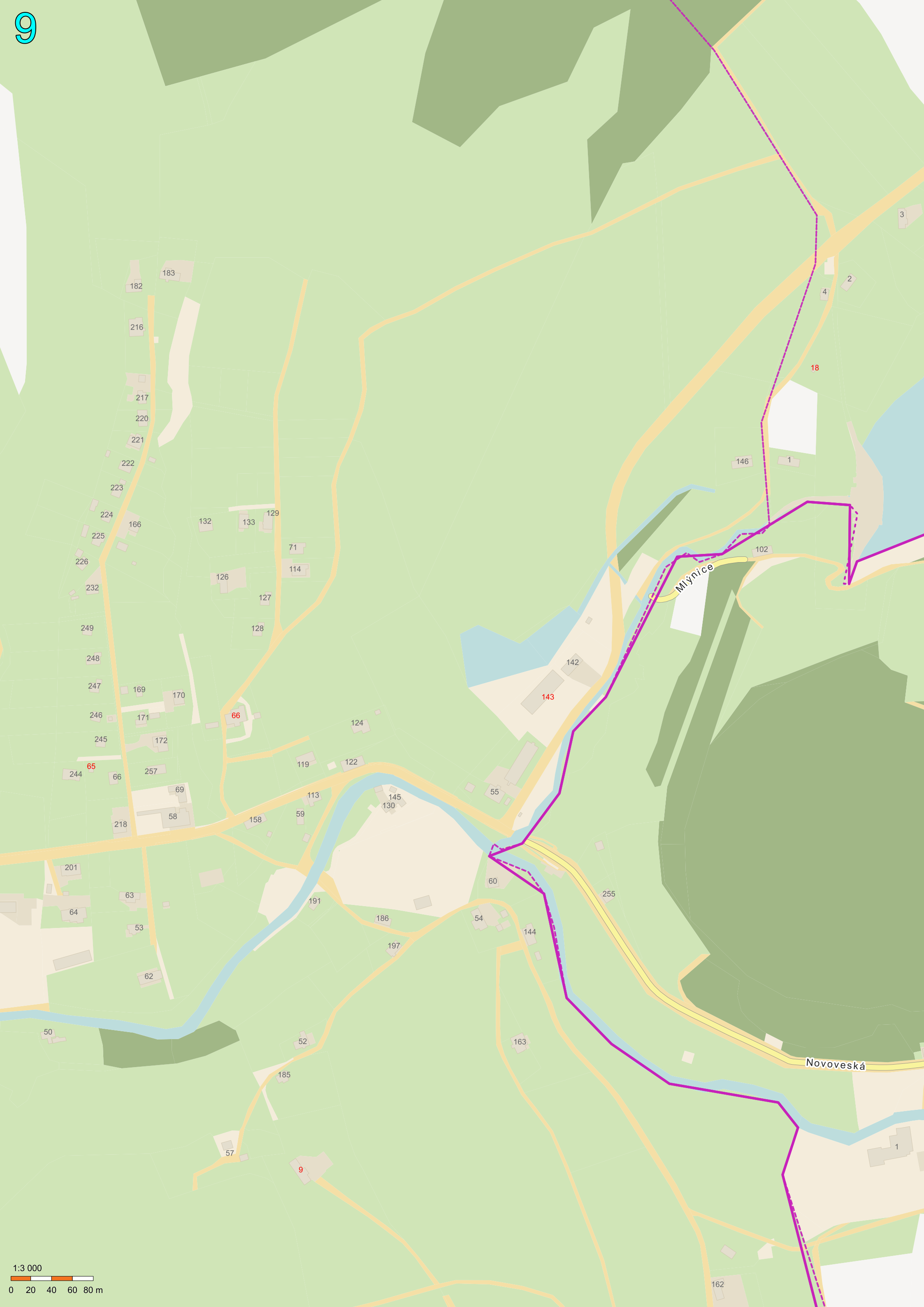
28

253

254

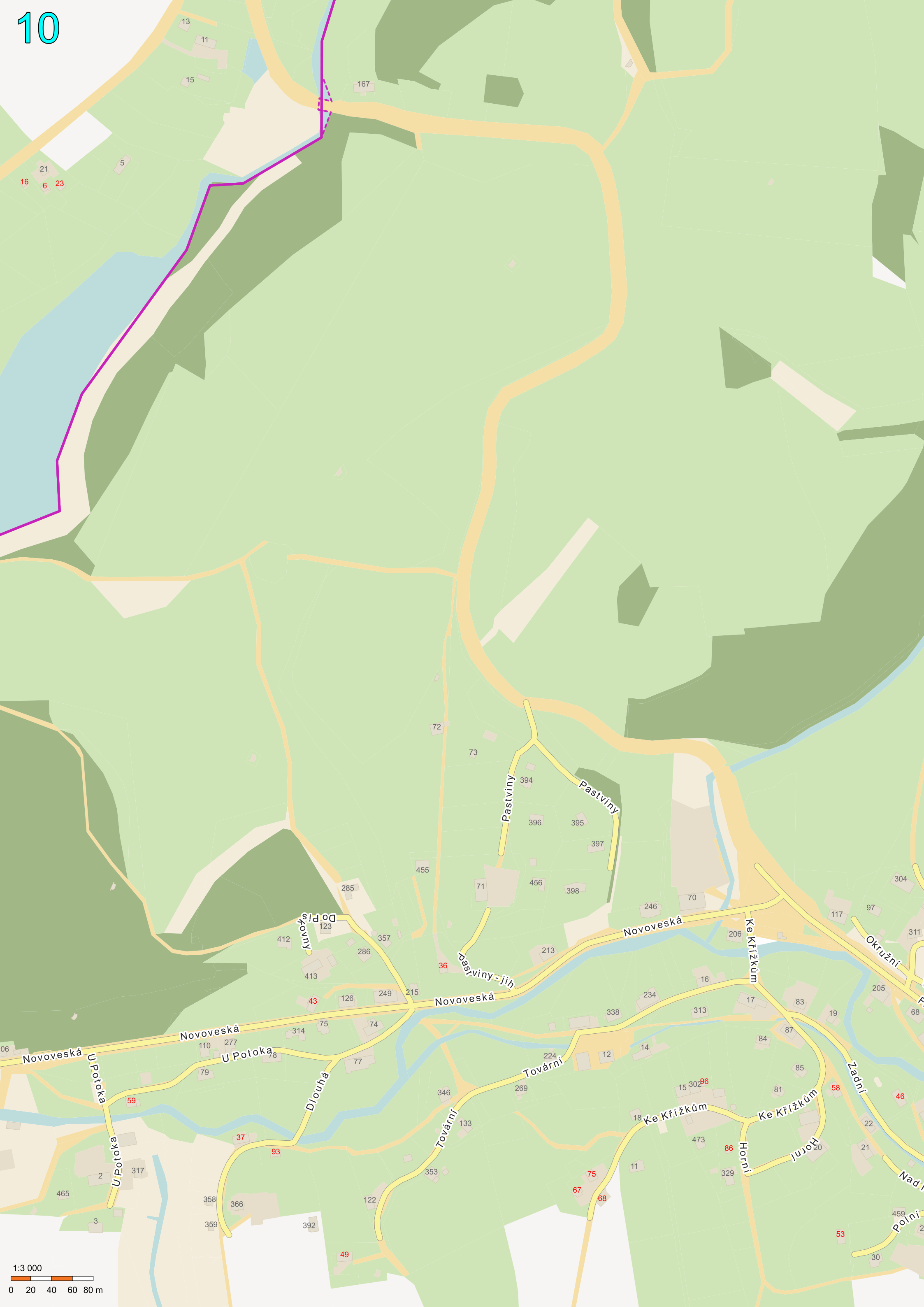


Nová Ves u Chrastavy



Mlýnice

Novoveská





Novoveská

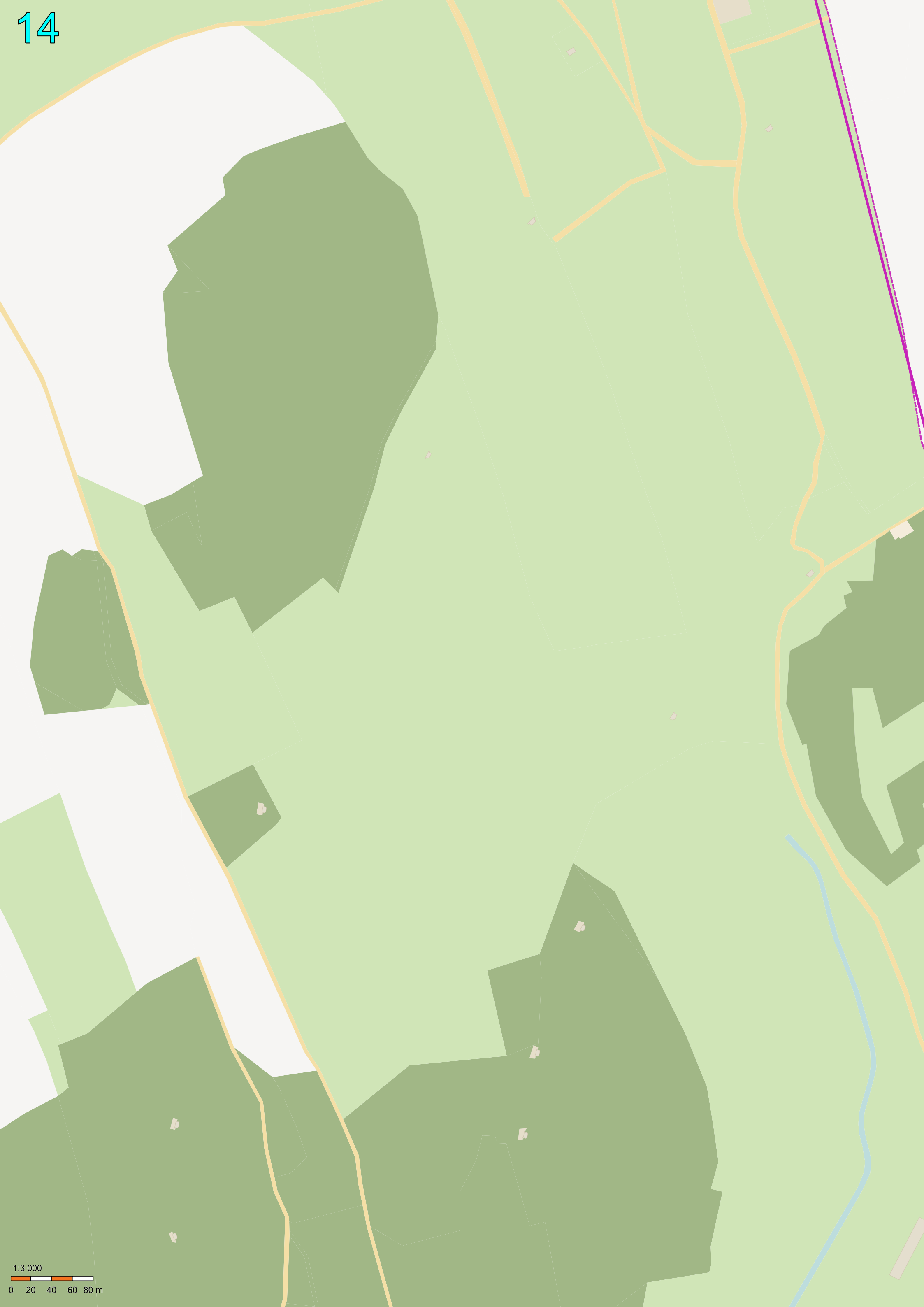
Frýdlantská

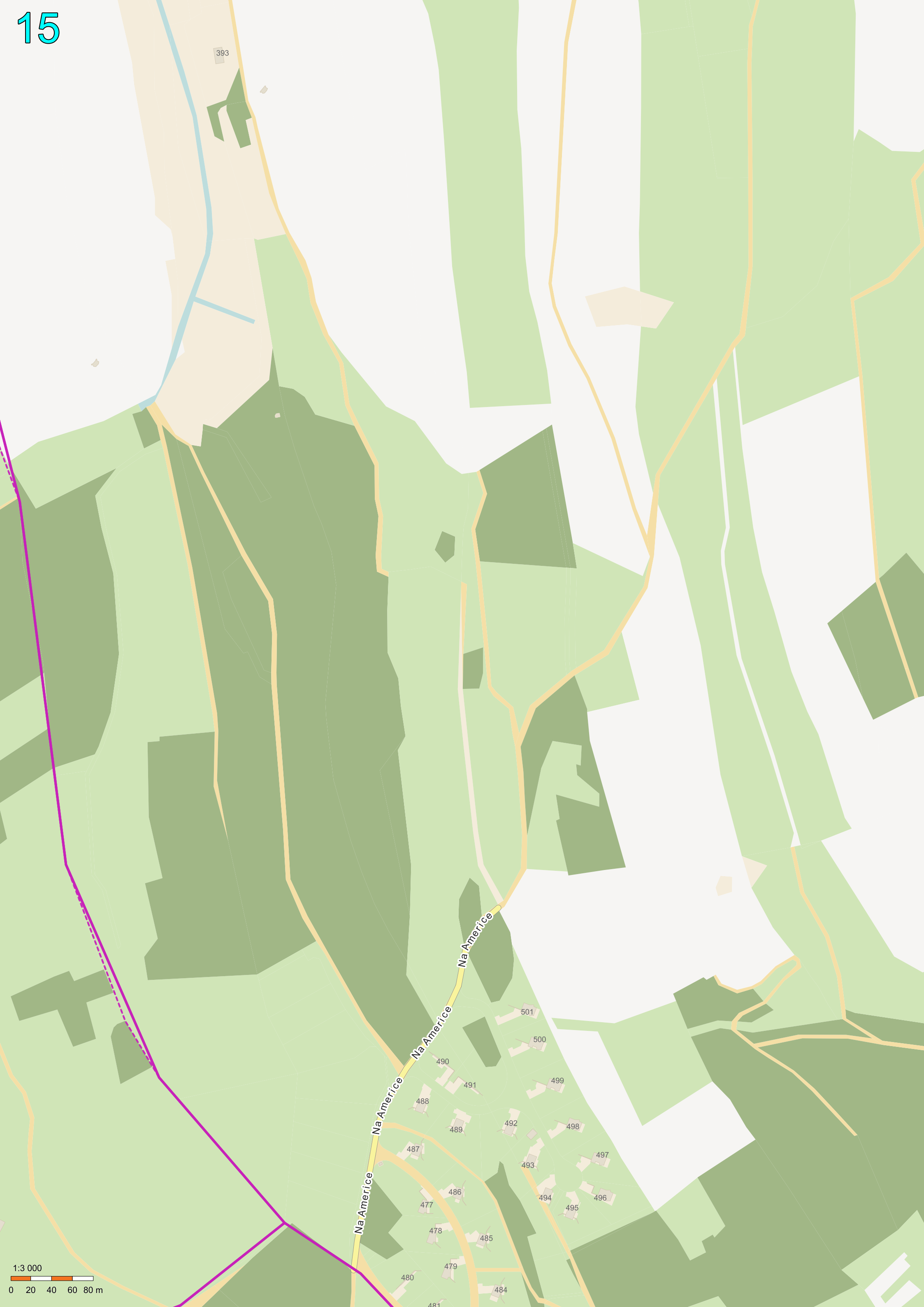
1:3 000
0 20 40 60 80 m

Město









393

Na Americe

481
484
479
478
477
486
487
488
489
490
491
492
493
494
495
496
497
498
499
500
501

1:3 000
0 20 40 60 80 m

16

sta Lwówek Śląski

Města Lwówek

Horní Chrastava

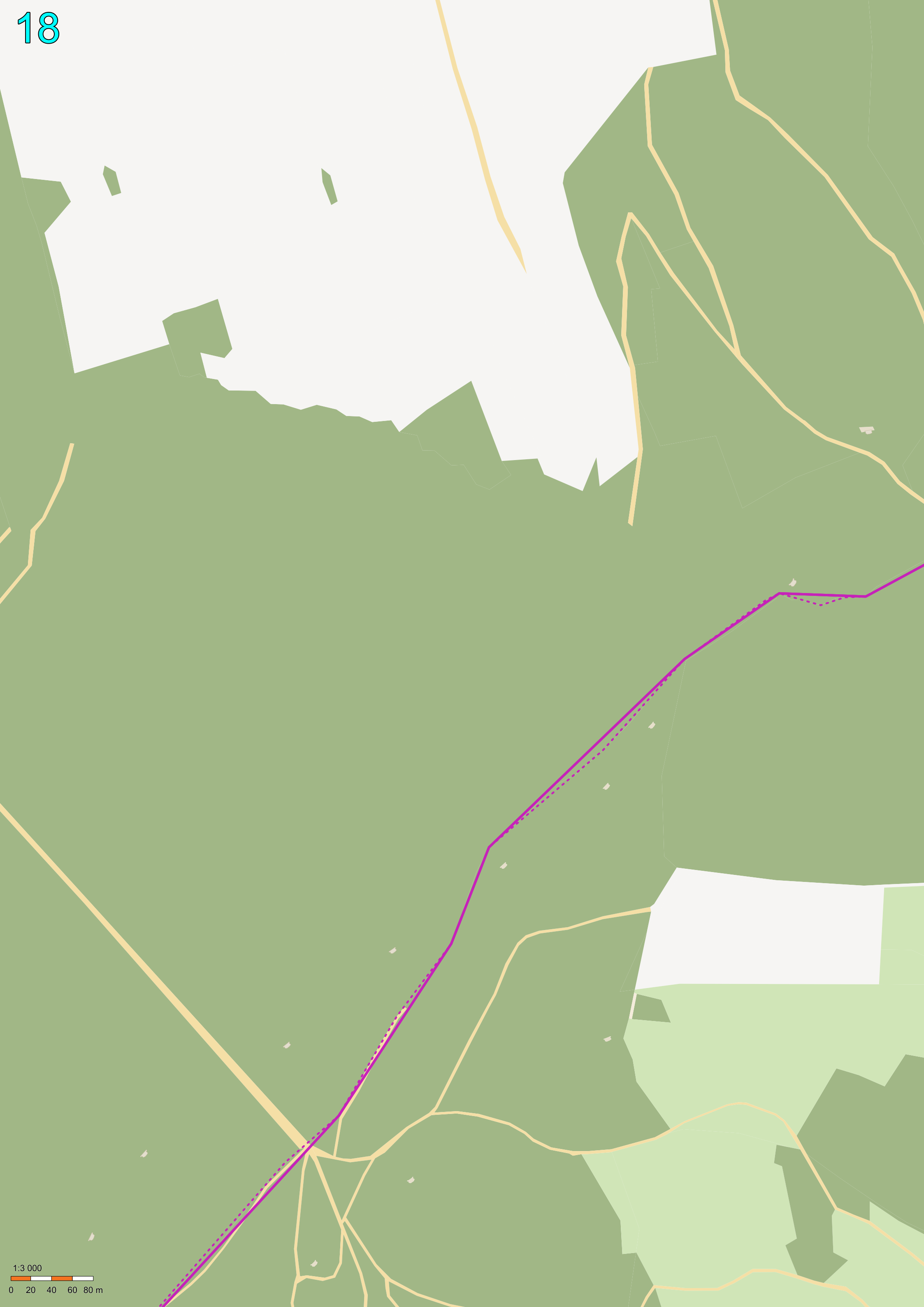
1:3 000
0 20 40 60 80 m

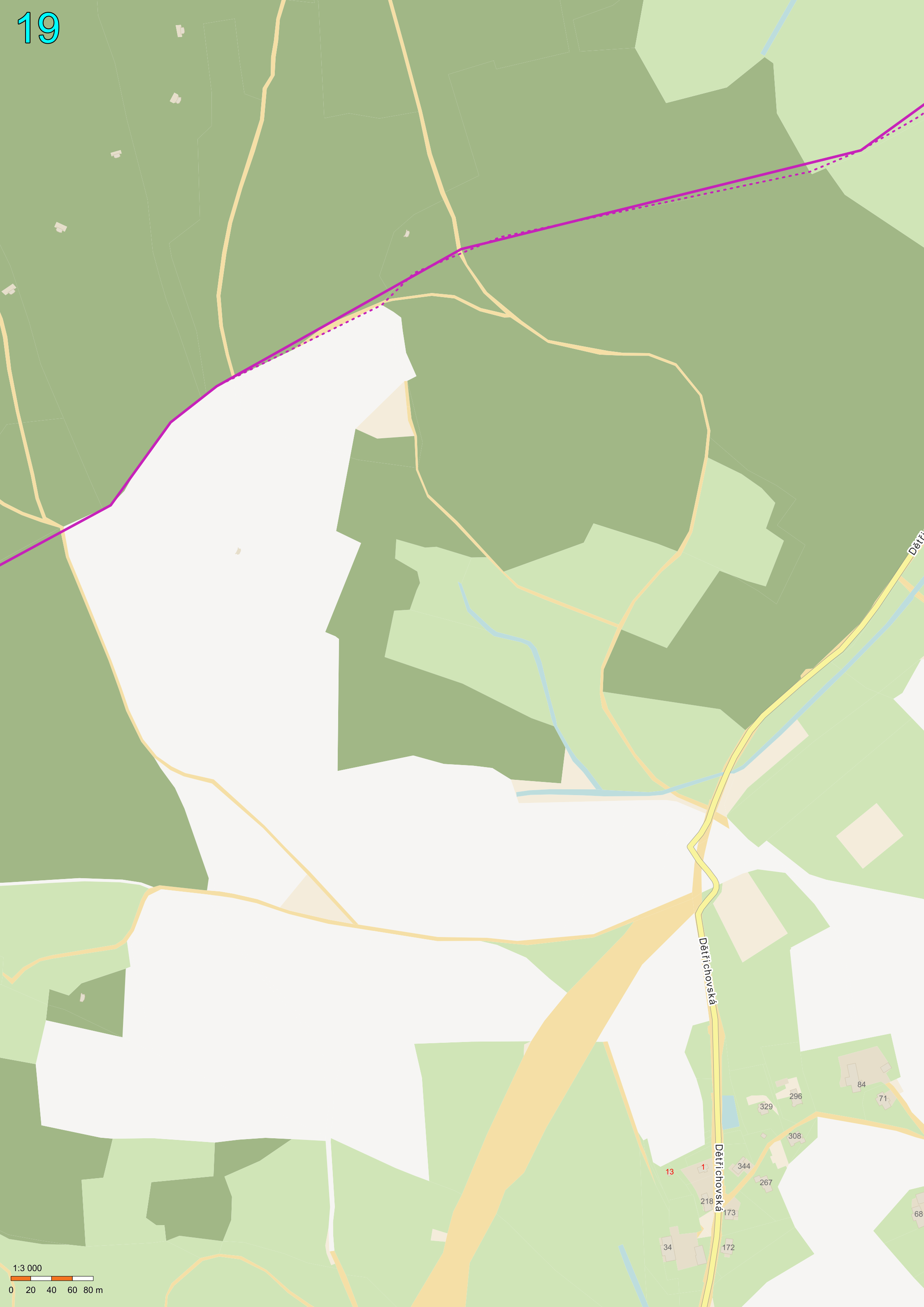
13

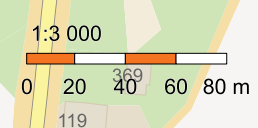


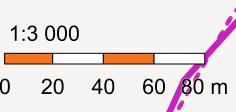
Śląski

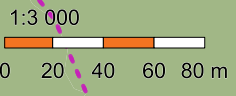
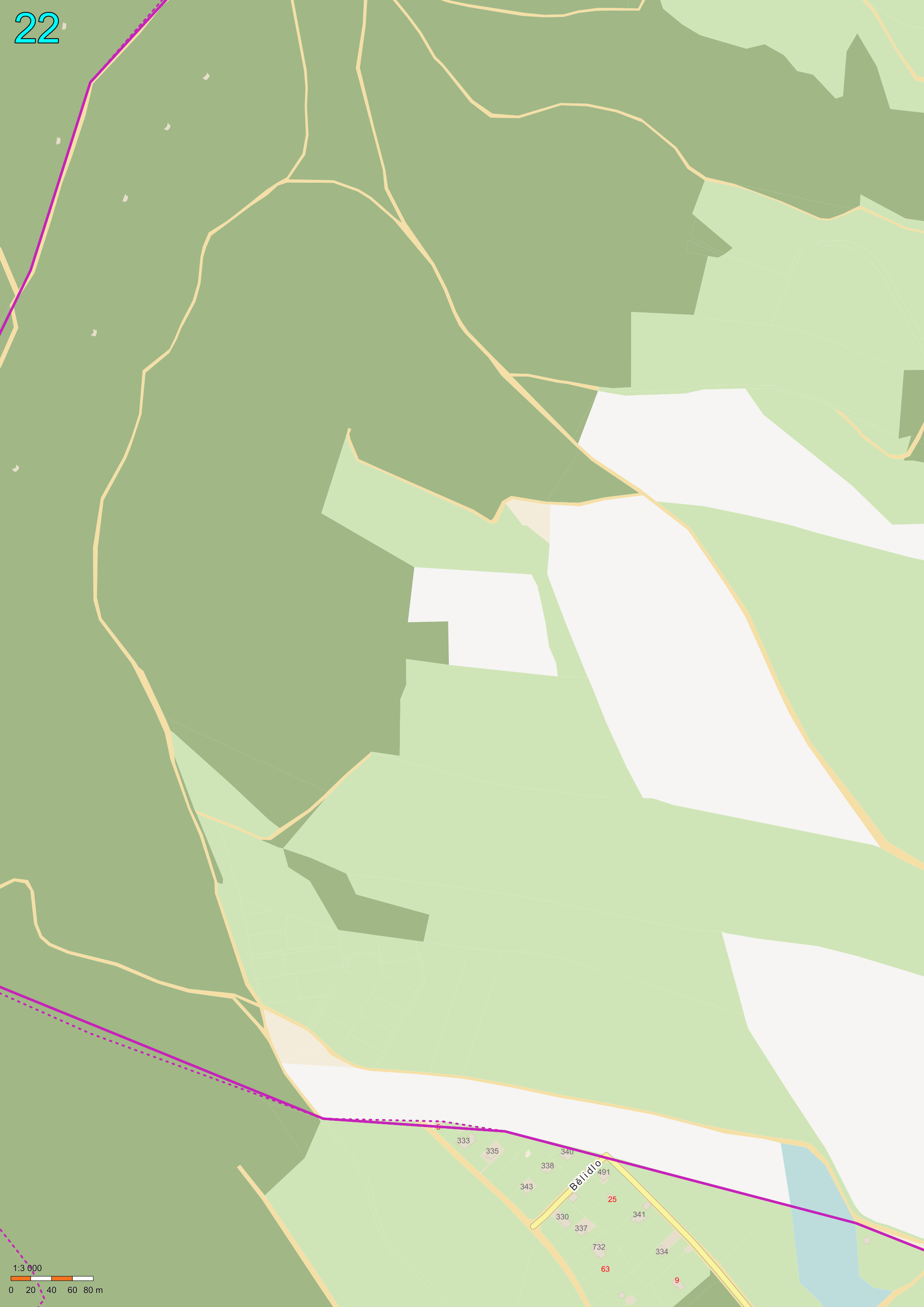












1:3 000

B

PŘEHLED ČÁSTÍ OBCE

Přehled částí obce

Mlýnice

Nová Ves

Nová Víska

Růžek

C

ABECEDNÍ PŘEHLED ULIC

D

PŘEHLED OBJEKTŮ DLE ULICE

E

PŘEHLED OBJEKTŮ DLE ČÁSTI OBCE

**Přehled objektů dle
části obce
Mlýnice**

**Přehled objektů dle
části obce
Nová Ves**

**Přehled objektů dle
části obce
Nová Ves**

č.p./č.e. ulice č.or. mapový list

1		9
2		9
3		9
4		9
5		10
6 E		10
7		5
8		5
9		5
10		5
11		10
13		10
15		10
16 E		10
17		5
18 E		9
19		5
20		5
21		10
23 E		10
24		5
67 E		5
73 E		5

**Přehled objektů dle
části obce
Nová Ves**

č.p./č.e. ulice č.or. mapový list

1		11
2		8
4		12
6 E		8
6		12
7		12
8 E		12
9		11
9 E		9
10 E		12
11		12
12		12
14		12
15		12
16		8
18		12
19		12
20		12
21 E		8

č.p./č.e. ulice č.or. mapový list

22		8
23 E		8
23		12
24		7
24 E		8
25		8
26		7
27		7
28		7
29		7
29 E		12
30 E		8
31 E		7
31		7
32		8
33		7
34		8
35		8
36		8
37 E		8
38		8
39 E		8
40		8
40 E		8
41 E		12
41		8
42		8
43		8
44		8
44 E		8
45 E		8
46		8
47		8
48 E		8
48		8
50		9
52 E		8
52		9
53		9
54		9
55		9
56 E		12
57		9
58		9
58 E		7
59 E		12
59		9
60		9
61 E		8
61		12
62		9
63 E		8

č.p./č.e. ulice č.or. mapový list

63		9
64		9
65 E		9
66		9
66 E		9
67		8
68		8
68 E		8
69 E		8
69		9
70 E		12
70		8
71 E		8
71		9
72		8
73		8
75		8
76		8
77		8
77 E		8
78 E		12
79		8
80		8
81		7
82		7
83		8
84		8
85		7
86		8
87		8
88		7
89		7
90 E		13
91		7
92		7
93		12
94		8
95		12
96		12
97		8
98		12
100		12
101		12
102		12
103		12
104		8
105		8
107		12
108		12
109		7
110		8
111		8

**Přehled objektů dle
části obce
Nová Ves**

**Přehled objektů dle
části obce
Nová Ves**

**Přehled objektů dle
části obce
Nová Ves**

č.p./č.e. ulice č.or. mapový list

112		8
113		9
114		9
119		9
121		7
122		9
123		8
124		9
125		7
126		9
127		9
128		9
129		9
130		9
131		8
132		9
133		9
134		8
135		12
136		12
137		11
140		12
141		12
142		9
143 E		9
144		9
145		9
146		9
147		8
148		8
150		8
151		11
154		8
155		7
158		9
159		8
162		9
163		9
164		7
166		9
167		7
168		12
169		9
170		9
171		9
172		9
173		8
174		12
176		12
177		12
178		7
179		8

č.p./č.e. ulice č.or. mapový list

180		12
181		11
182		9
183		9
184		8
185		9
186		9
187		7
188		7
189		8
190		8
191		9
192		12
193		8
194		8
195		8
196		8
197		9
198		8
199		8
200		8
201		9
202		8
204		8
205		8
206		8
207		8
208		7
209		8
210		11
211		8
212		7
213		8
214		7
215		8
216		9
217		9
218		9
219		8
220		9
221		9
222		9
223		9
224		9
225		9
226		9
227		7
228		7
229		7
230		7
231		11
232		9

č.p./č.e. ulice č.or. mapový list

233		12
234		7
235		8
236		8
237		7
238		11
239		11
240		11
241		11
242		8
243		12
244		9
245		9
246		9
247		9
248		9
249		9
250		7
251		7
252		12
253		7
254 E		7
256		7
257		9
269		8
271		7
272		12
273		7
275		7
276		7
278		12
281		12
304		12
306		12
308		12
310		12
311		12
312		12
316		12
318		12
320		12
322		12
324		12
328		12

**Přehled objektů dle
části obce
Nová Víska**

č.p./č.e. ulice č.or. mapový list

**Přehled objektů dle
části obce
Nová Víska**

**Přehled objektů dle
části obce
Nová Víska**

č.p./č.e. ulice č.or. mapový list

č.p./č.e. ulice č.or. mapový list

1 E	13
2 E	13
2	13
3 E	13
4	13
5 E	13
7 E	13
8	13
9	13
10	13
11 E	13
11	13
12 E	13
13 E	13
14 E	13
15 E	13
16 E	13
17 E	13
18 E	13
20	13
21	13
22 E	13
23	13
24	13
25	13
26 E	13
27	13
28	13
29	13
31 E	13
32 E	13
33 E	13
34 E	13
35 E	13
36 E	13
38 E	13
39 E	13
41	13
42 E	13
43	13
44 E	13
47 E	13
49 E	13
50 E	13
51 E	13
53 E	13
54 E	13
55 E	13
62 E	13
63	13
64 E	13
65 E	13

66 E	13
74 E	13
79 E	13
80 E	13
81	13

**Přehled objektů dle
části obce
Růžek**

č.p./č.e. ulice č.or. mapový list

2	11
3	11
4	11
5	12
10	11
11	11
12	11
13	11
14	11
15	11
16	11
17	11
18	11
19	11
20	11
21	6
22	6
23	6
25	6
26	6
27	6
28	6
30	12
38	6
39	6
40	6
46 E	6
99	6

F

**PŘEHLED OBJEKTŮ NEZAŘEZENÝCH
DO ULIC**

Přehled objektů nezařazených do ulic

Přehled objektů nezařazených do ulic

Přehled objektů nezařazených do ulic

č.p./č.e. část obce

č.p./č.e. část obce

č.p./č.e. část obce

Mlýnice

1	Mlýnice
2	Mlýnice
3	Mlýnice
4	Mlýnice
5	Mlýnice
6 E	Mlýnice
7	Mlýnice
8	Mlýnice
9	Mlýnice
10	Mlýnice
11	Mlýnice
13	Mlýnice
15	Mlýnice
16 E	Mlýnice
17	Mlýnice
18 E	Mlýnice
19	Mlýnice
20	Mlýnice
21	Mlýnice
23 E	Mlýnice
24	Mlýnice
67 E	Mlýnice
73 E	Mlýnice

26	Nová Ves
27	Nová Ves
28	Nová Ves
29	Nová Ves
29 E	Nová Ves
30 E	Nová Ves
31 E	Nová Ves
31	Nová Ves
32	Nová Ves
33	Nová Ves
34	Nová Ves
35	Nová Ves
36	Nová Ves
37 E	Nová Ves
38	Nová Ves
39 E	Nová Ves
40	Nová Ves
40 E	Nová Ves
41 E	Nová Ves
41	Nová Ves
42	Nová Ves
43	Nová Ves
44	Nová Ves
44 E	Nová Ves
45 E	Nová Ves
46	Nová Ves
47	Nová Ves
48 E	Nová Ves
48	Nová Ves
50	Nová Ves
52 E	Nová Ves
52	Nová Ves
53	Nová Ves
54	Nová Ves
55	Nová Ves
56 E	Nová Ves
57	Nová Ves
58	Nová Ves
58 E	Nová Ves
59 E	Nová Ves
59	Nová Ves
60	Nová Ves
61 E	Nová Ves
61	Nová Ves
62	Nová Ves
63 E	Nová Ves
63	Nová Ves
64	Nová Ves
65 E	Nová Ves
66	Nová Ves
66 E	Nová Ves
67	Nová Ves
68	Nová Ves

68 E	Nová Ves
69 E	Nová Ves
69	Nová Ves
70 E	Nová Ves
70	Nová Ves
71 E	Nová Ves
71	Nová Ves
72	Nová Ves
73	Nová Ves
75	Nová Ves
76	Nová Ves
77	Nová Ves
77 E	Nová Ves
78 E	Nová Ves
79	Nová Ves
80	Nová Ves
81	Nová Ves
82	Nová Ves
83	Nová Ves
84	Nová Ves
85	Nová Ves
86	Nová Ves
87	Nová Ves
88	Nová Ves
89	Nová Ves
90 E	Nová Ves
91	Nová Ves
92	Nová Ves
93	Nová Ves
94	Nová Ves
95	Nová Ves
96	Nová Ves
97	Nová Ves
98	Nová Ves
100	Nová Ves
101	Nová Ves
102	Nová Ves
103	Nová Ves
104	Nová Ves
105	Nová Ves
107	Nová Ves
108	Nová Ves
109	Nová Ves
110	Nová Ves
111	Nová Ves
112	Nová Ves
113	Nová Ves
114	Nová Ves
119	Nová Ves
121	Nová Ves
122	Nová Ves
123	Nová Ves
124	Nová Ves

Nová Ves

1	Nová Ves
2	Nová Ves
4	Nová Ves
6 E	Nová Ves
6	Nová Ves
7	Nová Ves
8 E	Nová Ves
9	Nová Ves
9 E	Nová Ves
10 E	Nová Ves
11	Nová Ves
12	Nová Ves
14	Nová Ves
15	Nová Ves
16	Nová Ves
18	Nová Ves
19	Nová Ves
20	Nová Ves
21 E	Nová Ves
22	Nová Ves
23 E	Nová Ves
23	Nová Ves
24	Nová Ves
24 E	Nová Ves
25	Nová Ves

Přehled objektů nezařazených do ulic

Přehled objektů nezařazených do ulic

Přehled objektů nezařazených do ulic

<i>č.p./č.e.</i>	<i>část obce</i>
125	Nová Ves
126	Nová Ves
127	Nová Ves
128	Nová Ves
129	Nová Ves
130	Nová Ves
131	Nová Ves
132	Nová Ves
133	Nová Ves
134	Nová Ves
135	Nová Ves
136	Nová Ves
137	Nová Ves
140	Nová Ves
141	Nová Ves
142	Nová Ves
143 E	Nová Ves
144	Nová Ves
145	Nová Ves
146	Nová Ves
147	Nová Ves
148	Nová Ves
150	Nová Ves
151	Nová Ves
154	Nová Ves
155	Nová Ves
158	Nová Ves
159	Nová Ves
162	Nová Ves
163	Nová Ves
164	Nová Ves
166	Nová Ves
167	Nová Ves
168	Nová Ves
169	Nová Ves
170	Nová Ves
171	Nová Ves
172	Nová Ves
173	Nová Ves
174	Nová Ves
176	Nová Ves
177	Nová Ves
178	Nová Ves
179	Nová Ves
180	Nová Ves
181	Nová Ves
182	Nová Ves
183	Nová Ves
184	Nová Ves
185	Nová Ves
186	Nová Ves
187	Nová Ves
188	Nová Ves

<i>č.p./č.e.</i>	<i>část obce</i>
189	Nová Ves
190	Nová Ves
191	Nová Ves
192	Nová Ves
193	Nová Ves
194	Nová Ves
195	Nová Ves
196	Nová Ves
197	Nová Ves
198	Nová Ves
199	Nová Ves
200	Nová Ves
201	Nová Ves
202	Nová Ves
204	Nová Ves
205	Nová Ves
206	Nová Ves
207	Nová Ves
208	Nová Ves
209	Nová Ves
210	Nová Ves
211	Nová Ves
212	Nová Ves
213	Nová Ves
214	Nová Ves
215	Nová Ves
216	Nová Ves
217	Nová Ves
218	Nová Ves
219	Nová Ves
220	Nová Ves
221	Nová Ves
222	Nová Ves
223	Nová Ves
224	Nová Ves
225	Nová Ves
226	Nová Ves
227	Nová Ves
228	Nová Ves
229	Nová Ves
230	Nová Ves
231	Nová Ves
232	Nová Ves
233	Nová Ves
234	Nová Ves
235	Nová Ves
236	Nová Ves
237	Nová Ves
238	Nová Ves
239	Nová Ves
240	Nová Ves
241	Nová Ves
242	Nová Ves

<i>č.p./č.e.</i>	<i>část obce</i>
243	Nová Ves
244	Nová Ves
245	Nová Ves
246	Nová Ves
247	Nová Ves
248	Nová Ves
249	Nová Ves
250	Nová Ves
251	Nová Ves
252	Nová Ves
253	Nová Ves
254 E	Nová Ves
256	Nová Ves
257	Nová Ves
269	Nová Ves
271	Nová Ves
272	Nová Ves
273	Nová Ves
275	Nová Ves
276	Nová Ves
278	Nová Ves
281	Nová Ves
304	Nová Ves
306	Nová Ves
308	Nová Ves
310	Nová Ves
311	Nová Ves
312	Nová Ves
316	Nová Ves
318	Nová Ves
320	Nová Ves
322	Nová Ves
324	Nová Ves
328	Nová Ves

Nová Víska

1 E	Nová Víska
2 E	Nová Víska
2	Nová Víska
3 E	Nová Víska
4	Nová Víska
5 E	Nová Víska
7 E	Nová Víska
8	Nová Víska
9	Nová Víska
10	Nová Víska
11 E	Nová Víska
11	Nová Víska
12 E	Nová Víska
13 E	Nová Víska
14 E	Nová Víska
15 E	Nová Víska
16 E	Nová Víska

Přehled objektů nezařazených do ulic

Přehled objektů nezařazených do ulic

<i>č.p./č.e.</i>	<i>část obce</i>
17 E	Nová Víska
18 E	Nová Víska
20	Nová Víska
21	Nová Víska
22 E	Nová Víska
23	Nová Víska
24	Nová Víska
25	Nová Víska
26 E	Nová Víska
27	Nová Víska
28	Nová Víska
29	Nová Víska
31 E	Nová Víska
32 E	Nová Víska
33 E	Nová Víska
34 E	Nová Víska
35 E	Nová Víska
36 E	Nová Víska
38 E	Nová Víska
39 E	Nová Víska
41	Nová Víska
42 E	Nová Víska
43	Nová Víska
44 E	Nová Víska
47 E	Nová Víska
49 E	Nová Víska
50 E	Nová Víska
51 E	Nová Víska
53 E	Nová Víska
54 E	Nová Víska
55 E	Nová Víska
62 E	Nová Víska
63	Nová Víska
64 E	Nová Víska
65 E	Nová Víska
66 E	Nová Víska
74 E	Nová Víska
79 E	Nová Víska
80 E	Nová Víska
81	Nová Víska

Růžek

2	Růžek
3	Růžek
4	Růžek
5	Růžek
10	Růžek
11	Růžek
12	Růžek
13	Růžek
14	Růžek
15	Růžek
16	Růžek

<i>č.p./č.e.</i>	<i>část obce</i>
17	Růžek
18	Růžek
19	Růžek
20	Růžek
21	Růžek
22	Růžek
23	Růžek
25	Růžek
26	Růžek
27	Růžek
28	Růžek
30	Růžek
38	Růžek
39	Růžek
40	Růžek
46 E	Růžek
99	Růžek

G

**PŘEHLED HISTORICKÝCH NÁZVŮ
SOUČASNÝCH ULIC**

H

**ABECEDNÍ PŘEHLED HISTORICKÝCH
NÁZVŮ ULIC**